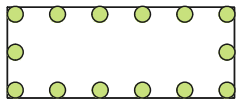
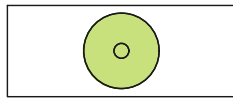



Planungen, Nutzungsregelungen, Maßnahmen und Flächen für Maßnahmen zum Schutz, zur Pflege und zur Entwicklung von Boden, Natur und Landschaft



Flächen zum Anpflanzen von Bäumen, Sträuchern und sonstigen Bepflanzungen, siehe textl. Festsetzungen Ziff. 3

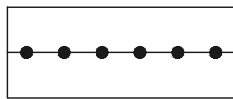


Bäume anpflanzen



Bäume erhalten, siehe textl. Festsetzungen Ziff. 4

Sonstige Planzeichen



Abgrenzung des Maßes der Nutzung innerhalb eines Baugebiets, Höhe baulicher Anlagen



Grenze des räumlichen Geltungsbereichs des Bebauungsplans

Nachrichtliche Übernahmen

Wasserflächen und Flächen für die Wasserwirtschaft, den Hochwasserschutz und die Regelung des Wasserabflusses



Wasserschutzgebiet Zone II, siehe Nachrichtliche Übernahme Ziff. 1

Sonstige Planzeichen



Bodenplanungsgebiet Harz im Landkreis Goslar, Gebiet mit erhöhten Schadstoffgehalten in den Böden, siehe Nachrichtliche Übernahme Ziff. 2

Stadt Braunlage
Ortsteil Königskrug
Nr. 137 Königskrug II